
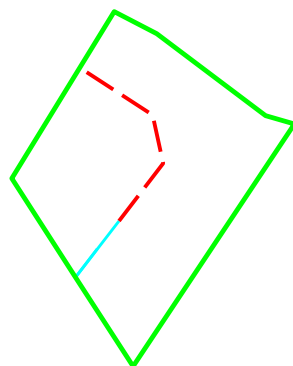


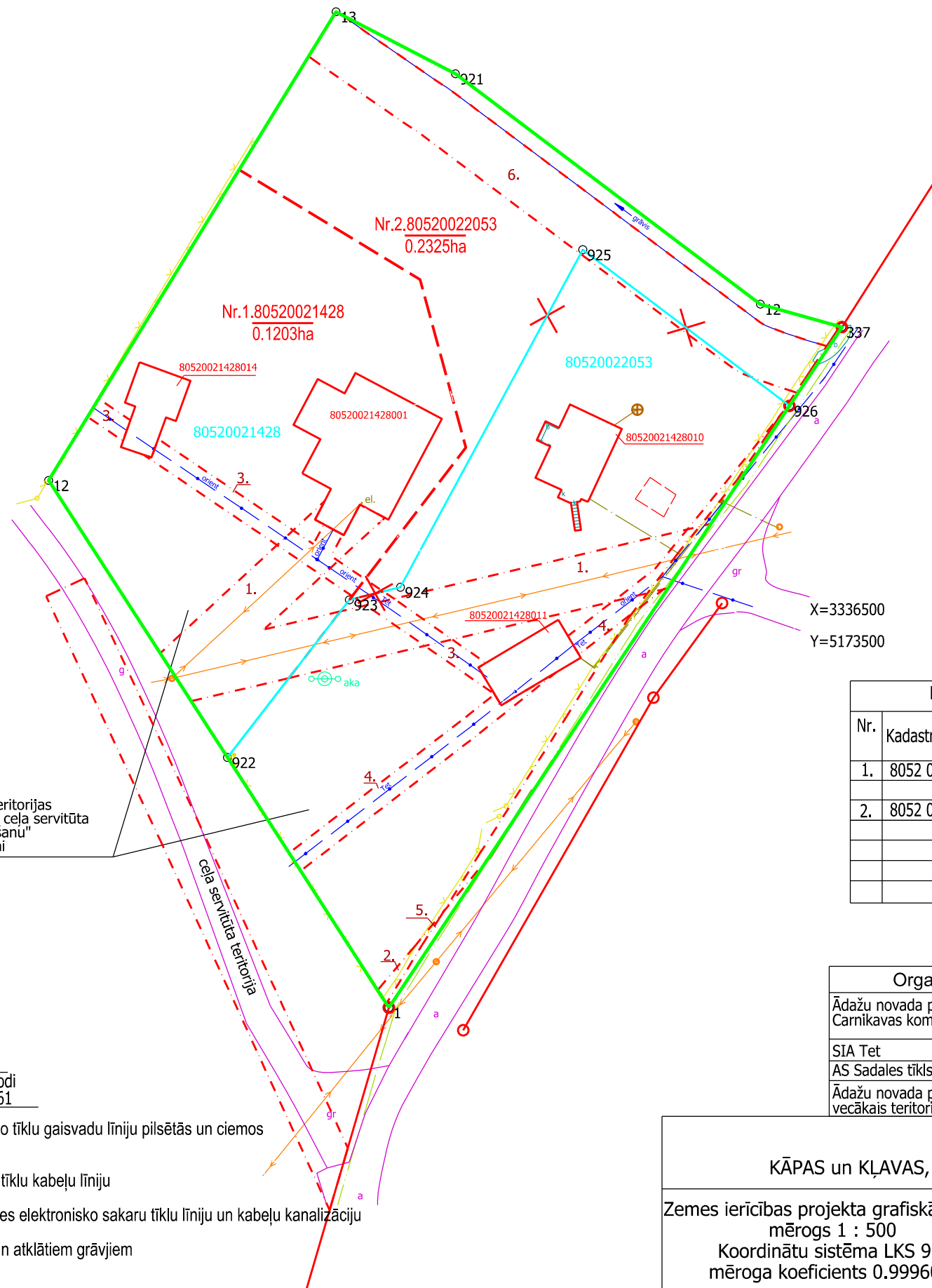
Projektētās teritorijas shēma pirms zemes ierīcības projekta izstrādes



Projektētās teritorijas shēma pēc zemes ierīcības projekta izstrādes



piekļūšana plānotām zemes vienībām Nr.1., 2 nodrošināta no ceļa servitūta teritorijas 12.08.2022. "Līgums par reālservitūta - ceļa servitūta ar tiesībām uz braucamo ceļu nodibināšanu" pievienots zemes ierīcības projekta lietai



MDC Mērniecības Datu Centrs
 Pārbaudīts un reģistrēts pašvaldības ADTI datu bāzē ar Nr. **ZI 244949**
 2023. gada 14. februāris
 tālr.: +371 67496833 e-pasts: infodati@mdc.lv www.mdc.lv www.topografija.lv

Projektētās zemes vienības				Apgrūtinājumi	
Nr.	Kadastra apzīmējums	Platības no esošajām zemes vienībām	Platība	Kārtas Nr.	Klasifikācijas kods
1.	8052 002 1428	0.1203 ha no 80520021428	0.1203 ha	1	7312050601
2.	8052 002 2053	0.1500 ha no 80520022053 0.0825 ha no 80520021428		3	7312040100
				1	7312050601
				2	7312050601
				3	7312040100
				4	7312040100
				5	7312050201
Kopā: 0.3528 ha				6	7312010400

Organizācija	SASKAŅOTS			
	Skaņotājs	Datums	skaņojums	Piezīmes
Ādažu novada pašv. aģentūras Carnikavas komunālserviss	Lelde Balode	31.01.2023.	Nr.38	
SIA Tet	Andris Savickis	07.02.2023.	PN-212404	
AS Sadales tīkls	Jānis Doniņš	23.01.2023.	Nr.P-95505	
Ādažu novada pašvaldības vecākais teritorijas plānotājs	Zintis Varts	23.01.2023.	epasts	

Apzīmējumi	nekustamā īpašuma objekta apgrūtinājuma robeža un klasifikācijas kodi saskaņā ar Ministru kabineta 2014.gada 4.februāra noteikumiem Nr.61
---	1.,2 7312050601 - ekspluatācijas aizsargjoslas teritorija ap elektrisko tīklu gaisvadu līniju pilsētās un ciemos ar nominālo spriegumu līdz 20 kilovoltiem
---	5. 7312050201 - ekspluatācijas aizsargjoslas teritorija gar elektrisko tīklu kabeļu līniju
---	3.,4. 7312040100 - ekspluatācijas aizsargjoslas teritorija gar pazemes elektronisko sakaru tīklu līniju un kabeļu kanalizāciju
---	6. 7312010400 - ekspluatācijas aizsargjoslas teritorija gar drenām un atklātiem grāvjiem
—	zemes ierīcības projekta robeža
—	esošās zemes vienības robeža ar robežpunktu
---	projektēto zemes vienību robežas
Nr.1.80520021428 0.1200ha	projektētās zemes vienības kadastra apzīmējums un platība
8052 002 1428	esošās zemes vienības kadastra apzīmējums
—	dzēšama zemes vienības robeža

Esošās zemes vienības	
Kadastra apzīmējums	Platība, ha
80520021428	0.2028 ha
80520022053	0.1500 ha
Kopā: 0.3528 ha	

ZEMES IERĪCĪBAS PROJEKTS
KĀPAS un KĻAVAS, GAUJA, CARNIKAVAS PAGASTS, ĀDAŽU NOVADS

Zemes ierīcības projekta grafiskās daļas mērogs 1 : 500 Koordinātu sistēma LKS 92 mēroga koeficients 0.999603	Kartogrāfiskā pamatne - Zemes robežu plāni, mērieks I.Gavars 12.09.2006. M 1: 500 un ADTI topogrāfiskā informācija un topogrāfiskais plāns, no Carnikavas pag. datu bāzes
Nekustamā īpašuma Kāpas un Kļavas īpašnieki	paraksts paraksts paraksts
	Inga Jākobsone Udo Kalējs Ligija Kalēja
	13.02.2023. 13.02.2023. 13.02.2023.
SIA GEODĒZIJA S Meža iela 17, Salaspils, Salaspils novads, LV-2121 e-pasts: info.geodezija@inbox.lv, mob. 29275154	
Zemes ierīkotāja sert.Nr.AA0018, izdots 19.08.2009., derīgs līdz 18.08.2024.	paraksts Saiva Sokolova 20.01.2023.