



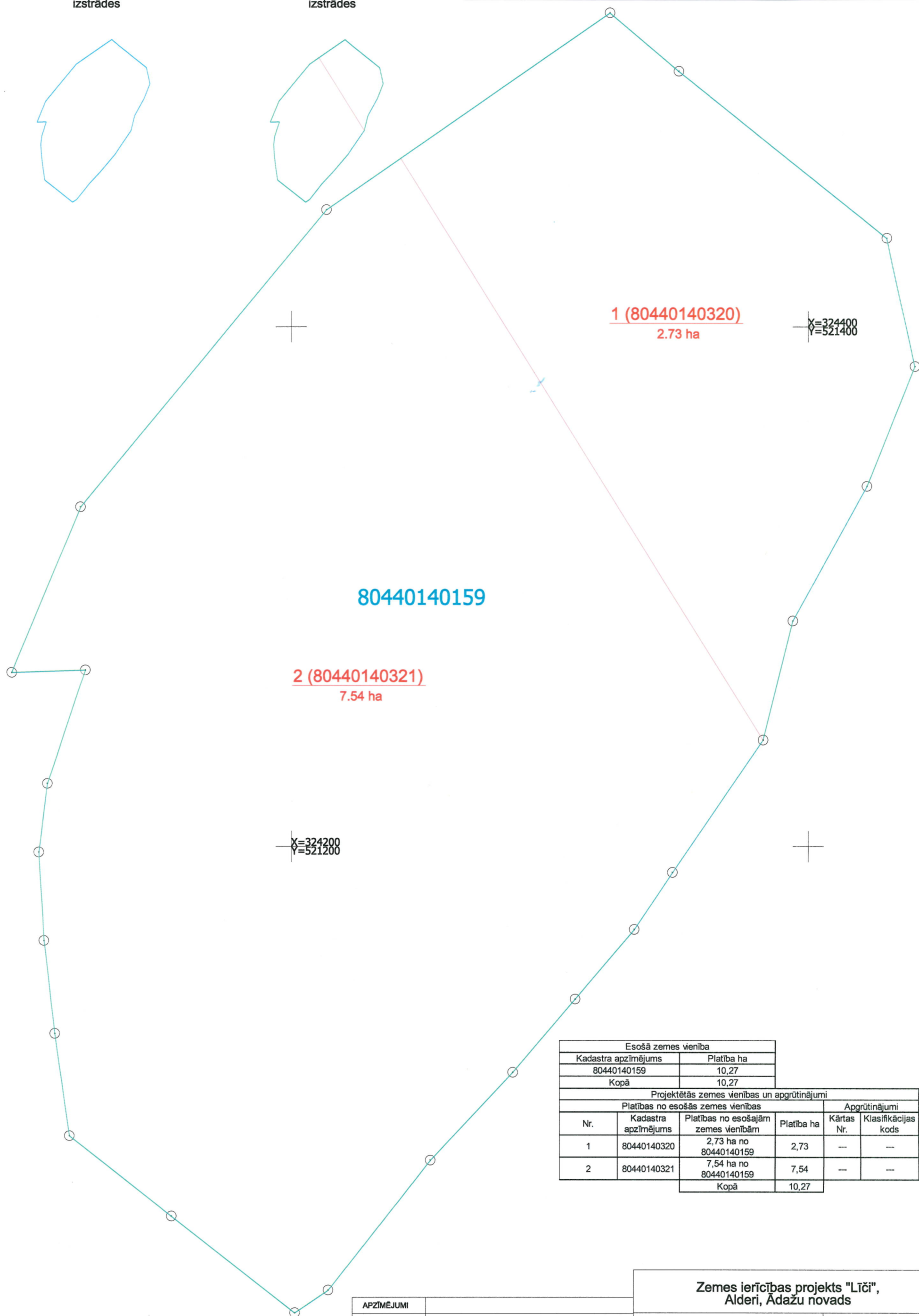
Projektētā teritorijas shēma  
pirms zemes ierīcības projekta  
izstrādes



Projektētā teritorijas shēma  
pēc zemes ierīcības projekta  
izstrādes



Pielikums Ādažu novada domes 26.06.2018. sēdes lēmumam Nr. \_\_\_\_\_



Esošā zemes vienība	
Kadastra apzīmējums	Platība ha
80440140159	10,27
Kopā	10,27

Projektētās zemes vienības un apgrūtinājumi					
Platības no esošās zemes vienības				Apgrūtinājumi	
Nr.	Kadastra apzīmējums	Platības no esošajām zemes vienībām	Platība ha	Kārtas Nr.	Klasifikācijas kods
1	80440140320	2,73 ha no 80440140159	2,73	---	---
2	80440140321	7,54 ha no 80440140159	7,54	---	---
Kopā			10,27		

APZĪMĒJUMI	
	Zemes ierīcības projekta/projektētās zemes vien. robeža
	Zemes vienības robeža ar robežpunktu
	Projektēto zemes vienību robežas
	Nekustamā īpašuma objekta apgrūtinājuma robeža
	Nekustamā īpašuma apgrūtinājuma kārtas numurs
	Zemes vienības kadastra apzīmējums
	Projektētās zemes vienības numurs un platība

Zemes ierīcības projekts "Līči", Alderī, Ādažu novads			
Īpašuma 80440140159 īpašnieki		Maira Ozola un Ģirģorģe Martiņš	
SIA "M un M risinājumi" reģ.Nr.40003930560 Rīga, Aviācijas iela 13-93, LV-1063 tālr. 29336755, e-pasts: maris.martins@inbox.lv		LKS-92 TM koordinātu sistēma TM projekcijas mēroga koeficients m=0,999506	
Zemes ierīcītāja Mārcis Mielis	29.05.2018	Kartogrāfiskā pamatne: zemes robežu plāns (LR VZD 19.03.2001, mēroga V.2:malzeme, M 1:5000) M 1:1000	Lapas 1 Lapa 1
Zemes ierīcītāja sertifikāta AA000000087 Izdots 06.07.2011, derīgs līdz 05.07.2021.			