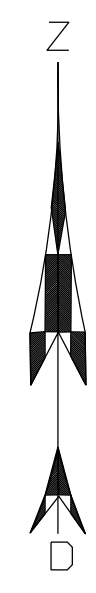
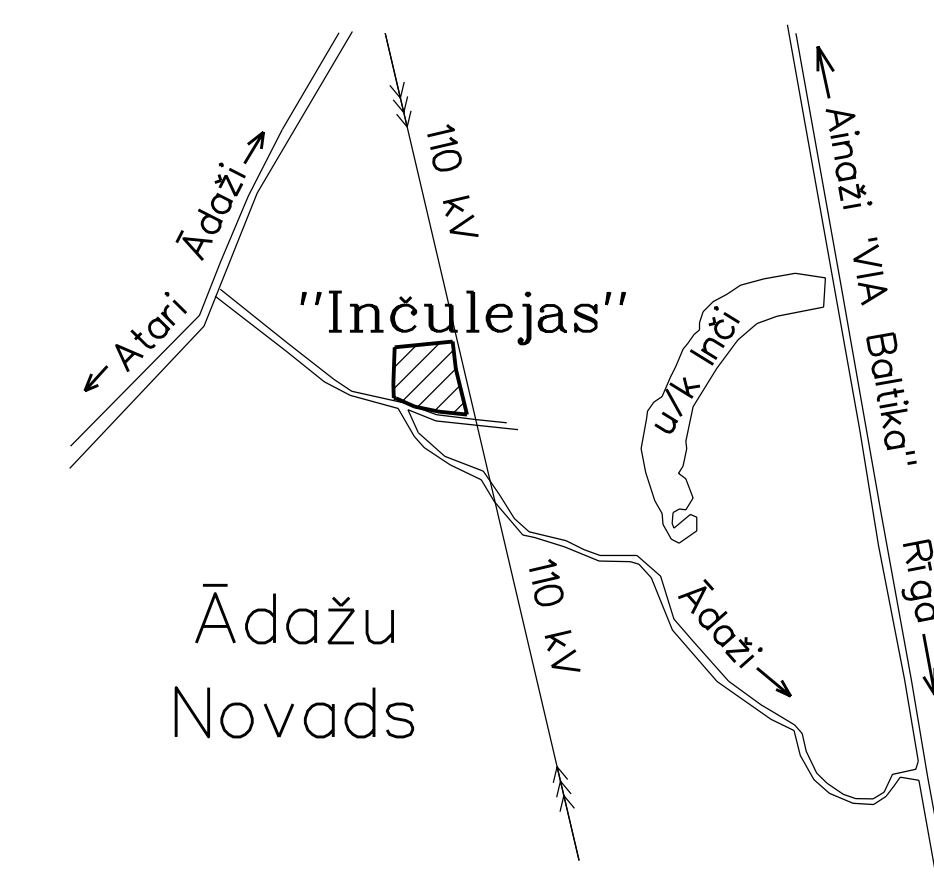


Plānotā teritorijas izmantošana un apgrūtinājumi



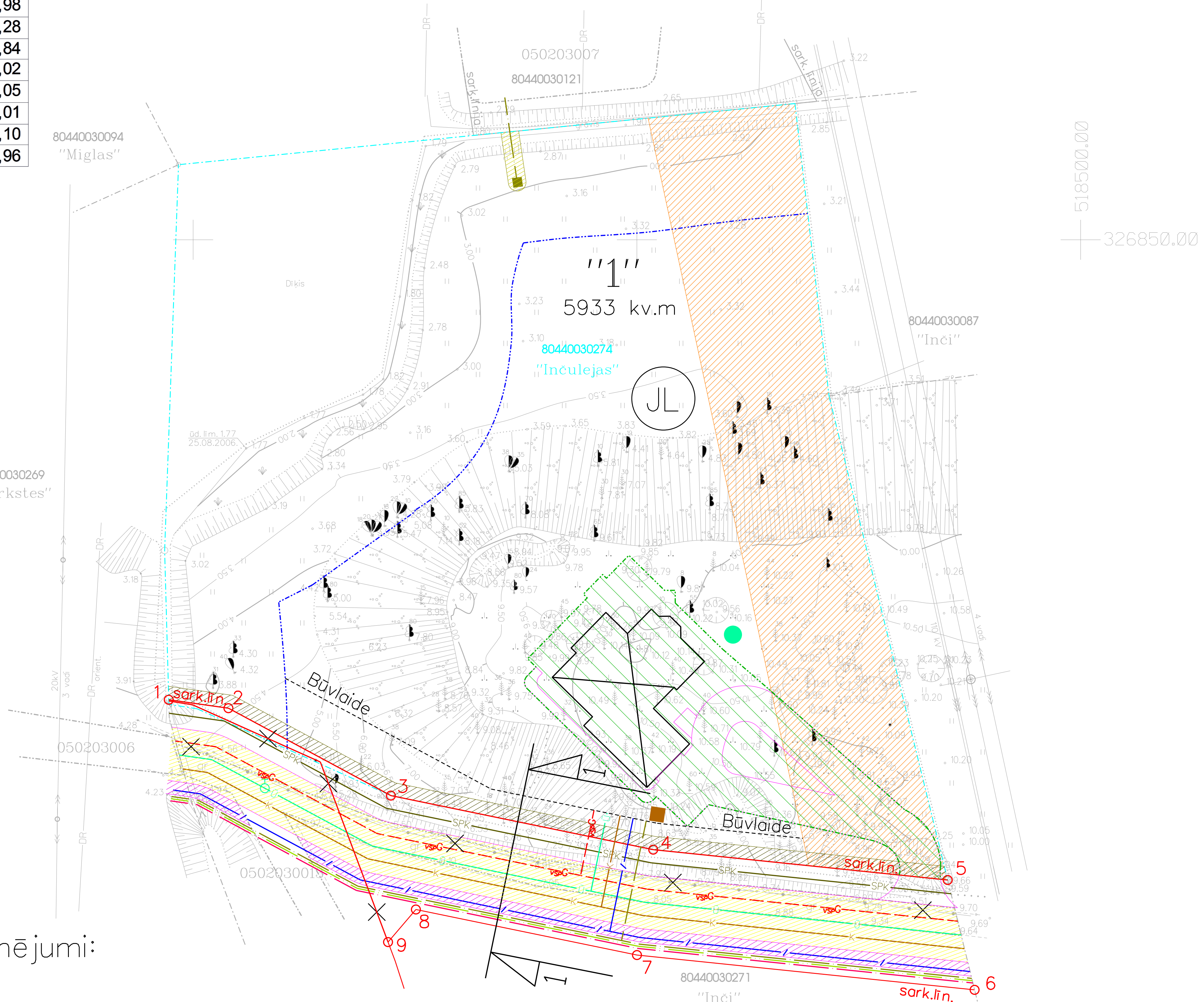
Parceles Nr.	Plānotā teritorijas izmantošana	Platība kv.m.	Īpašuma lietošanas mērķu klasifikācijas kods	Apbūves blīvums	Nekustamā īpašuma objekta apgrūtinājums ar atbilstošu kodu				
					Ielu sarkano līniju aizņemtā platība kv.m. (020301)	Mākslīga ūdens objekta aizsargjoslas aizņemtā platība kv.m. (010205)	Gaisvadu elektrolīnijas aizsargjoslas aizņemtā platība kv.m. (02050102)	Elektrisko tīklu 0.4kV kabeļu līnijas aizsargjoslas aizņemtā platība kv.m. (020502)	Kanalizācijas spiedvada aizsargjoslas aizņemtā platība kv.m. (02010201)
1	Lauku apbūves zona - JL	5933	0601	30%	21	2311	1267	13	137
Kopā		5933	—	—	21	2311	1267	13	137

OBJEKTA IZVIETOJUMA SHĒMA



Ielu sarkano līniju lūzumu punktu koordinātes

Nr.	X	Y
1	326798,18	518397,25
2	326797,23	518403,98
3	326787,38	518422,28
4	326781,29	518451,84
5	326777,87	518485,02
6	326765,49	518488,05
7	326769,42	518450,01
8	326774,55	518425,10
9	326770,88	518421,96



Pieņemtie apzīmējumi:

- esošās uzmērīto īpašumu robežas
- ielu sarkanās līnijas un lūzumpunkta nr.
- likvidējamās ielu sarkanās līnijas
- Būvlaide
- Īpašuma izmantošanas veids saskaņā ar teritorijas plānojumu
- Hermētiski noslēgta kanalizācijas krājvertne (norādīta orientējoši)
- 4070 kv.m. Parces platība
- Ēkas orientējošā novietne
- Projektējamais ugunsdzēsības hidrants
- Projektējamais ūdensvads
- Projektējamā kanalizācija
- Projektējamā spiedkanalizācija
- Projektējamais vidēja spiediena gāzes vads
- Projektējamā telefona kanalizācija
- Projektējamā 0.4kV elektrības kabeļu līnija
- Projektējamā elektrības uzskaites sadalne
- Projektējamā 20kV elektrības kabeļu līnija
- Projektējamā ārējā apgaismojuma elektrības kabeļu līnija
- Mākslīgas ūdenskrātuves - dīķa aizsargjoslas robeža
- Likvidējamās/pārceļamās komunikācijas
- Gaisvadu elektrolīnijas aizsargjosla
- Projektējamā brauktuve
- Projektējamā gājēju ietve
- Elektrisko tīklu 0.4kV kabeļu līnijas aizsargjosla
- Kanalizācijas spiedvada aizsargjosla
- Transformējamā meža zeme

PAS·T·T·JS: SANITA KLINTSONE		LKS-92 TM koordinātu sistēma Baltijas augstumu sistēma	
OBJEKTA ADRESA: SAJ. RAJ., DAU NOVADS, "INČULEJAS"		TM projekcijas mēroga koeficients m=0.999604	
L·GUMA PIELIKUMA NR. PPN-15099		Lapa Lapas Mērogs 1 1 1:500	
Teritorijas detaļplānojums - GALTĀ REDAKCIJA		 LICENCE NR. 046 ISO 9001:2000 BIROJA ADRESĒ: SARKANDAUGAVAS IELA TELEFONS: +371 67393331 • FAKSS: +371 67393332 E-MAILS: MERKO@MERKO.LV WWW.MERNIEKS.LV LATVIJAS MERNIEKU GRUPA	
APGR·TIN·JUMU UN IN·ENIERKOMUNIK·CIJ·PL·NS AR·KU NOVIETOJUM·TORGRAFIKA	direktors U.Mežulis darbu vadītājs S.Batkovska ģenerālinženieris S.Gredzena	08.08.2008. 08.08.2008. 08.08.2008.	