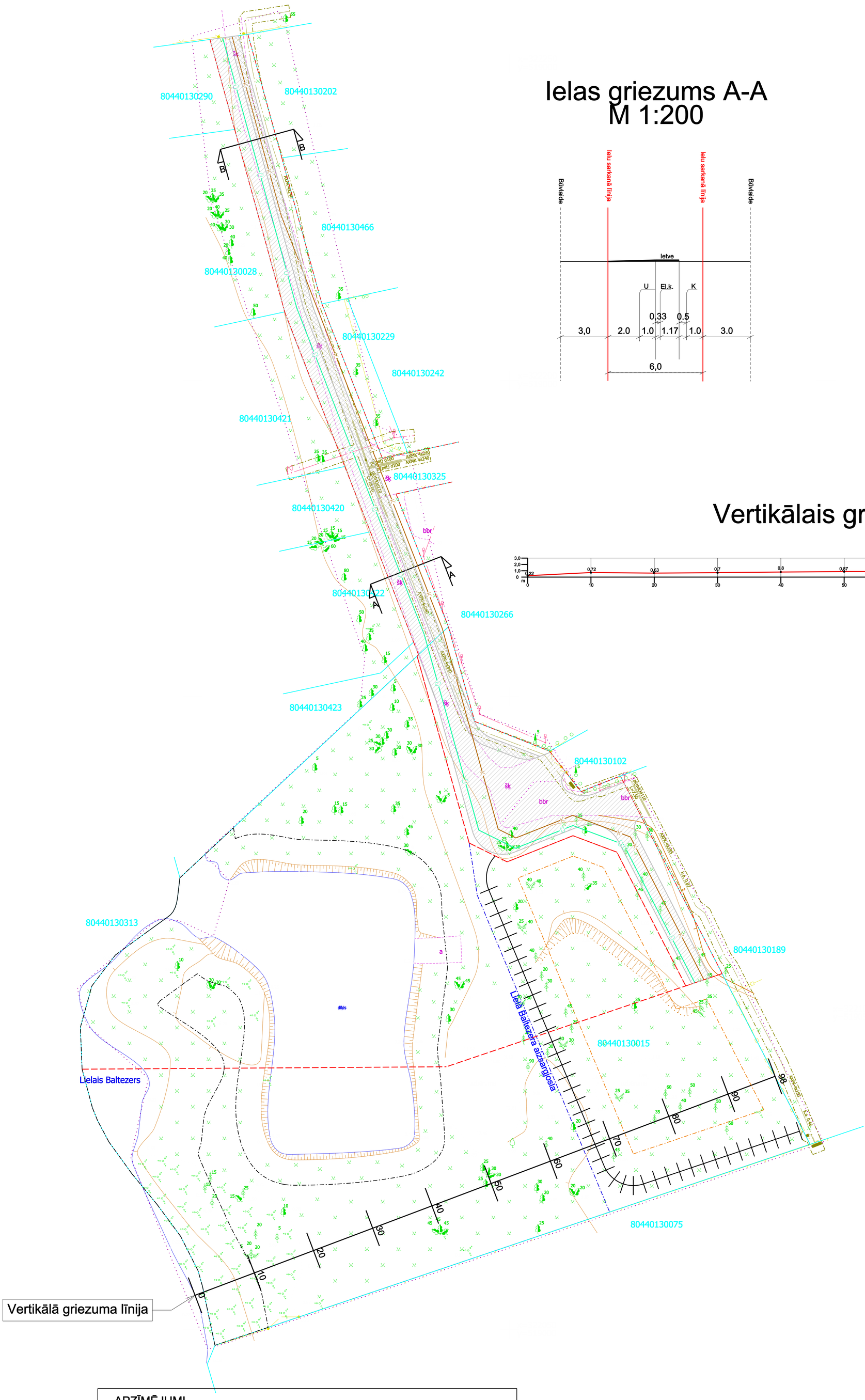

Ielas griezums A-A
M 1:200

Ielas griezums B-B
M 1:200

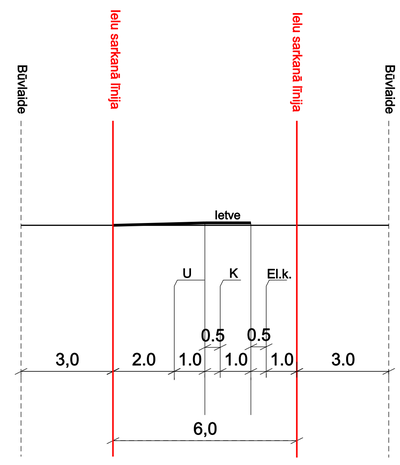

Vertikālais griezums

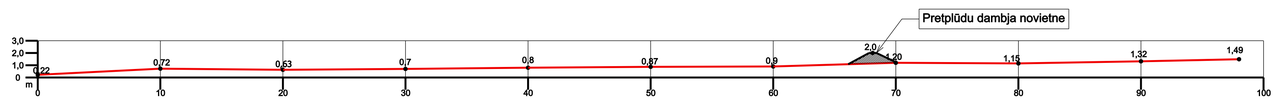

APZĪMĒJUMI	
	Zemes vienības robeža
	Projektējamā zemes vienības robeža
	Pazemes elektrokabeļa aizsargjosla
	Tauvas josla
	Lielā Baltezera aizsargjosla
	Ielas sarkanā līnija ar lūzuma punktu
	Būvlaide
	Baltezera luterāņu baznīcas aizsargjosla
	Komunistiskā terora upuru piemiņas vietas aizsargjosla
	Plānotais pretplūdu dambis
	Ietve
	Brauktuve

Lokālplānojums īpašumam Lībieši 3, Baltezers, Ādažu novads, Apgrūtinājumu un inženierkomunikāciju plāns

SIA "M un M risinājumi"
reg.Nr.40003930560
Rīga, Aviācijas iela 13-93, LV-1063
tālr. 29336755, e-pasts: marcis.mistris@inbox.lv

LKS-92 TM koordinātu sistēma
Baltijas augstumu sistēma
TM projekcijas mēroga koeficients m=0,999604

Apliecinu, ka lokālplānojuma projekts izstrādāts atbilstoši normatīvo aktu pasībām.

Mārcis Mistris

01.08.2013

Kartogrāfiskā pamatne:
Topogrāfiskais plāns
Mērogs 1:500
Lokālplānojuma izdrukas mērogs
1:500

Lapas 1

Lapa GP 2